








LEGENDA

ČLENĚNÍ ÚZEMÍ



-  hranice řešeného území - správní hranice obce - STÁVAJÍCÍ
-  zastavěné území k 31.3.2020
-  plochy zastavitelné
-  plochy přestavby

stávající navrhované




ELEKTRO

-  stávající elektrické vrchní primární vedení 110kV + ochranné pásmo 12m
-  stávající elektrické vrchní primární vedení 35kV + ochranné pásmo 7m
-  stávající trafostanice distribuční + ochranné pásmo 20m



SPOJE, TELEKOMUNIKACE

-  telefonní kabely metalické
-  telefonní kabely optické

VODOVOD

-  vodovodní řad
-  hydranty
-  dosah hydrantů

PLYNOVOD




-  VTL plynovodní řad + ochranné pásmo 8m
-  plynovodní řad

KANALIZACE

-  kanalizační stoka

ČOV

-  VODNÍ HOSPODÁŘSTVÍ

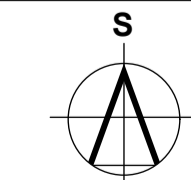

-  vodní plochy a toky, zdroje vody
-  vodojem
-  koridor průplavu Dunaj - Odra - Labe

III/3155
směr Svatý Jiří

II/317
směr Choceň

III/3576
směr V. Mýto

II/317
směr Litomyšl

 TIPOS PROJEKTOVÁ KANCELÁŘ	Husova 888 562 01, Ústí nad Orlicí tel./fax: 465 523 046 www.tipos.cz tiposuo@seznam.cz		 zpracováno na softwaru ARCHICAD 16	
	Autizovaný projektant: Ing. arch. Petr Kulda	Kreslil: Tomáš Žďárský		
Objednatel: Obec Vračovice - Orlov		Měřítko: 1:2880	Číslo par.: Štupaj: Číslo výkresu: List:	
Projekt - název - místo: ÚP VRAČOVICE - ORLOV ÚPLNÉ ZNĚNÍ po VYDÁNÍ ZMĚNY č.1		1.c.		
Název výkresu: Technická infrastruktura				