






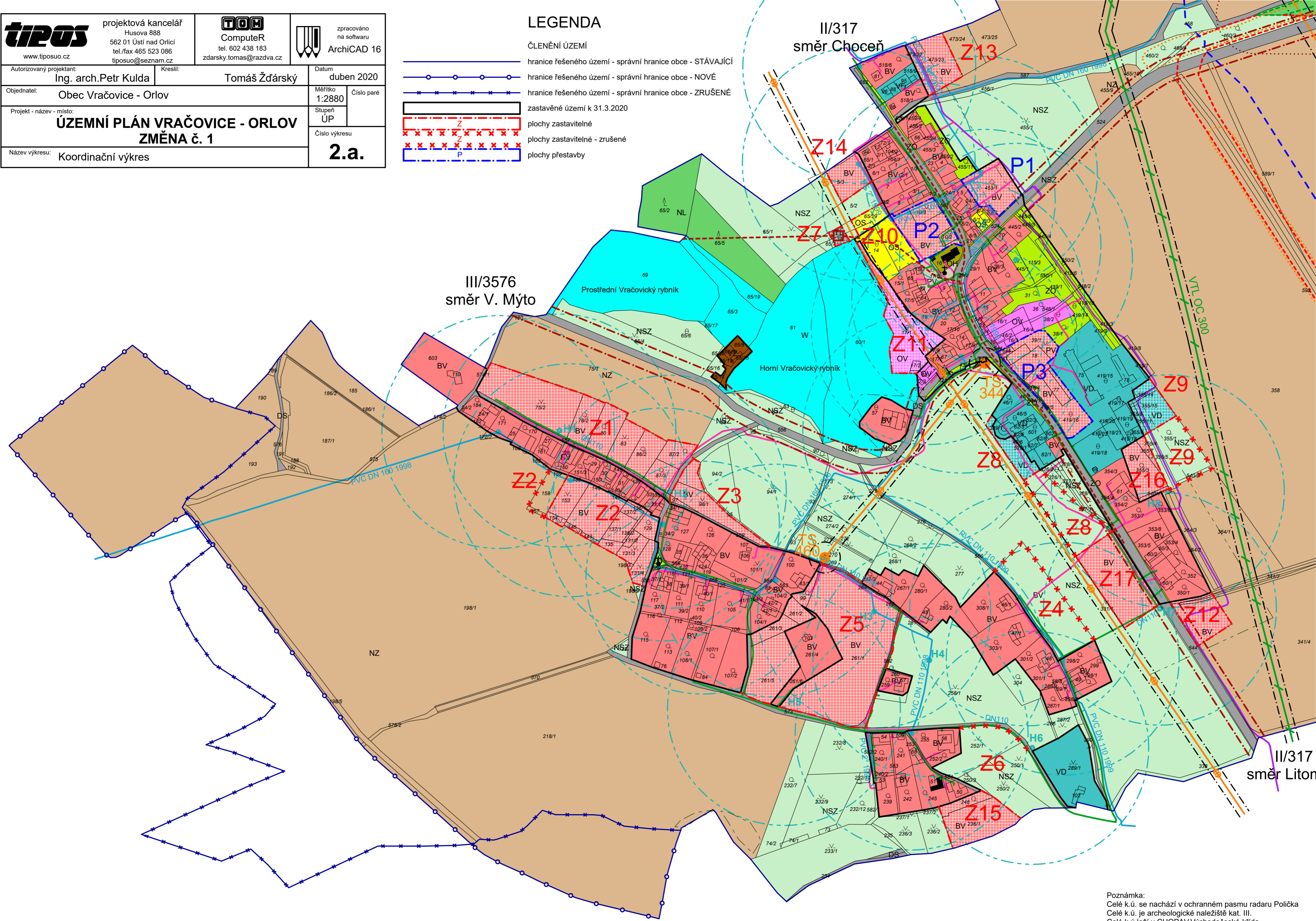


 projektová kancelář Husova 888 562 01 Ústí nad Orlicí tel./fax 465 523 086 tiposuo@seznam.cz	 ComputerR tel. 602 438 183 zdarsky.tomas@razdva.cz	 zpracováno na softwaru ArchiCAD 16	Datum duben 2020	
			Autorizovaný projektant: Ing. arch. Petr Kulda	
Objednatel: Obec Vračovice - Orlov		Měřítko 1:2880	Číslo paré	
Projekt - název - místo: <b>ÚZEMNÍ PLÁN VRAČOVICE - ORLOV</b> <b>ZMĚNA č. 1</b>		Stupeň ÚP	Číslo výkresu <b>2.a.</b>	
Název výkresu: Koordinační výkres				

### LEGENDA

- ČLENĚNÍ ÚZEMÍ
-  hranice řešeného území - správní hranice obce - STÁVAJÍCÍ
  -  hranice řešeného území - správní hranice obce - NOVÉ
  -  hranice řešeného území - správní hranice obce - ZRUŠENÉ
  -  zastavěné území k 31.3.2020
  -  plochy zastavitelné
  -  plochy zastavitelné - zrušené
  -  plochy přestavby



Poznámka:  
 Celé k.ú. se nachází v ochranném pásmu radaru Polička  
 Celé k.ú. je archeologické naleziště kat. III.  
 Celé k.ú. leží v CHOPAV Východočeská křída