

LEGENDA

- stávající navrhované ÚSES
- LBK (lokální biokoridor)
- PŘÍRODNÍ LIMITY
- ochranná pásma lesů 50m
- TECHNICKÉ LIMITY
- ochranná pásma silnice II. a III. třídy - 15m
- GEOLOGIE
- protierozní opatření
- ELEKTRO
- stávající elektrické vrchní primární vedení 110kV + ochranné pásmo 12m
- stávající elektrické vrchní primární vedení 35kV + ochranné pásmo 7m
- stávající trafostanice distribuční + ochranné pásmo 20m
- SPOJE, TELEKOMUNIKACE
- telefonní kabely metalické
- telefonní kabely optické
- VODOVOD
- vodovodní řád
- hydranty
- dosah hydrantů
- PLYNOVOD
- VTL plynovodní řád + ochranné pásmo 8m
- plynovodní řád
- KANALIZACE
- kanalizační stoka
- ČOV
- SCHEMATICKE ZNAČKY
- vodojem
- nemovité kulturní památky
- území s arch. nálezy - kat. I.
- území s arch. nálezy - kat. II.
- koridor průplavu Dunaj - Odra - Labe

LEGENDA

- ČLENĚNÍ ÚZEMÍ
- hranice řešeného území - správní hranice obce - STÁVAJÍCÍ
- zastavěné území k 31.3.2020
- plochy zastavěitelné
- plochy přestavby

LEGENDA

PLOCHY S ROZDÍLNÝM ZPŮSOBEM VYUŽITÍ


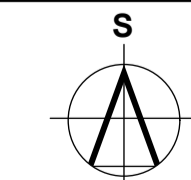

- stabilizované plochy
- změny plochy
- BV bydlení v rodinných domech - venkovské
- OV občanské vybavení - veřejná infrastruktura
- OS občanské vybavení - tělovýchovná a sportovní zařízení
- OH občanské vybavení - hřbitovy
- PV veřejná prostranství
- DS dopravní infrastruktura - silniční
- TI technická infrastruktura
- VD výroba a skladování - drobná a řemeslná výroba
- VZ výroba a skladování - zemědělská výroba
- ZO zeleně ochranná a izolační
- W plochy vodní a vodohospodářské
- NZ plochy zemědělské
- NL plochy lesní
- NSZ plochy smíšené nezaostavěného území zemědělské

III/3155
směr Svatý Jiří

II/317
směr Choceň

III/3576
směr V. Mýto

II/317
směr Litomyšl

		Husova 888			
		562 01, Ústí nad Orlicí			
PROJEKTOVÁ KANCELÁŘ		tel./fax: 465 523 086			
		www.tiposuo.cz			
Autizovaný projektant:	Ing. arch. Petr Kulda	Kreslil:	Tomáš Zďárský	Datum:	únor 2021
Objednatel:	Obec Vračovice - Orlov	Měřítko:	1:2880	Číslo paré:	
Projekt - název - místo:	ÚP VRAČOVICE - ORLOV		Stupeň:		
Název výkresu:	ÚPLNÉ ZNĚNÍ po VYDÁNÍ ZMĚNY č.1		Číslo výkresu:	2.a.	
	Koordináční výkres				