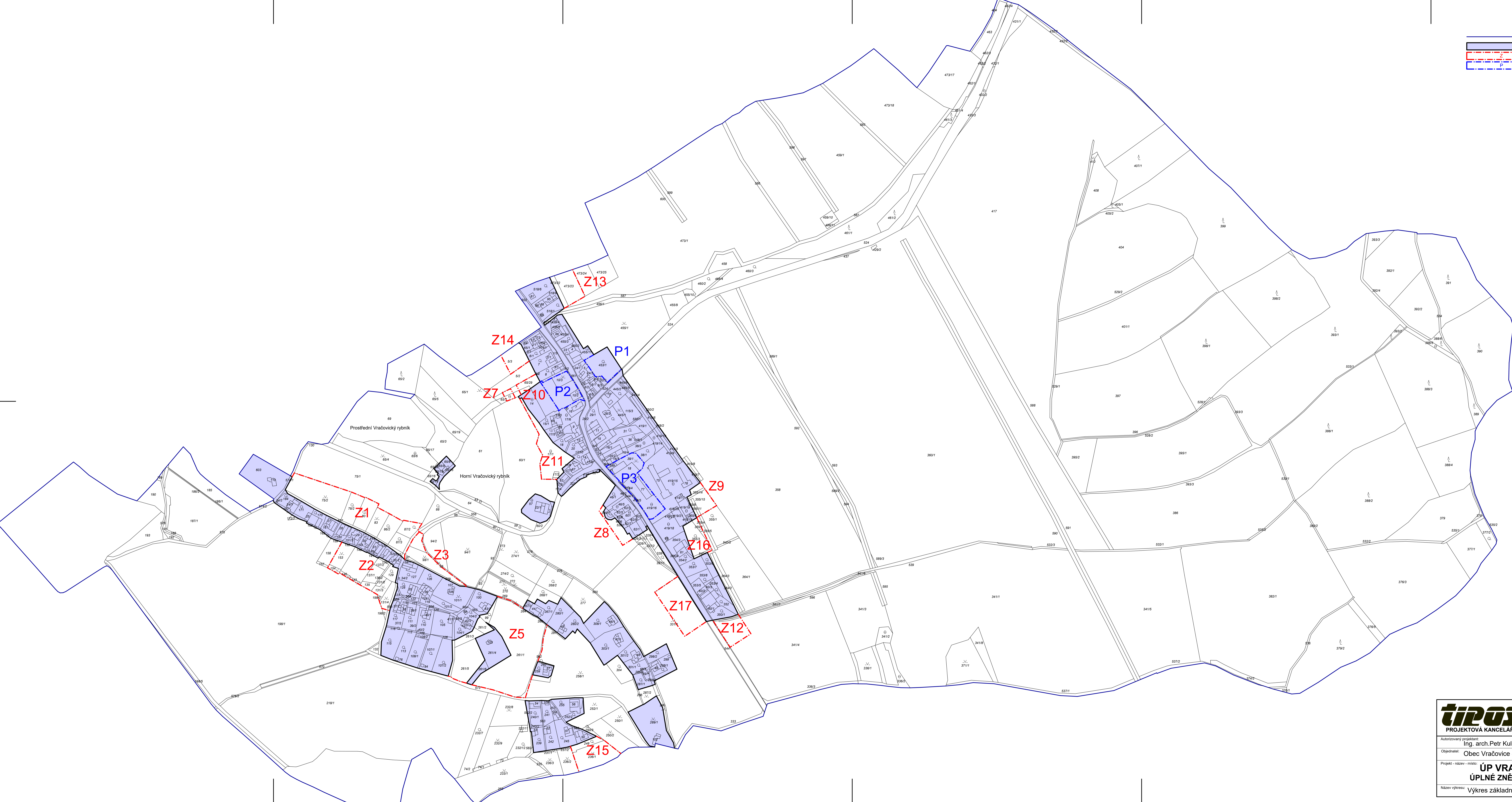
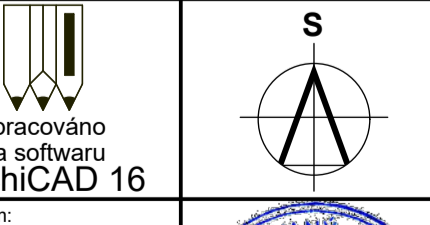



**LEGENDA**

- ČLENĚNÍ ÚZEMÍ
- hranice řešeného území - správní hranice obce - STÁVAJÍCÍ
  - zastavěné území k 31.3.2020
  - plochy zastavitelné
  - plochy přestavby



 <b>PROJEKTOVÁ KANCELÁŘ</b>	Husova 888 562 01, Ústí nad Orlicí tel./fax: 465 523 046 www.tiposuo.cz tiposuo@seznam.cz		 zpracováno na softwaru <b>ARCHICAD 16</b>	
	AutORIZOVANÝ PROJEKTANT: Ing. arch. Petr Kolda	KRESLIL: Tomáš Zďárský		
Objednatel: Obec Vračovice - Orlov	Projekt - název - místo: <b>ÚP VRAČOVICE - ORLOV</b> <b>ÚPLNÉ ZNĚNÍ po VYDÁNÍ ZMĚNY č.1</b>		Měřítko: 1:2850	Číslo par.: 1.a.
Název výkresu: Výkres základního členění území			Stupeň: 1.a.	Číslo výkresu: 1.a.