






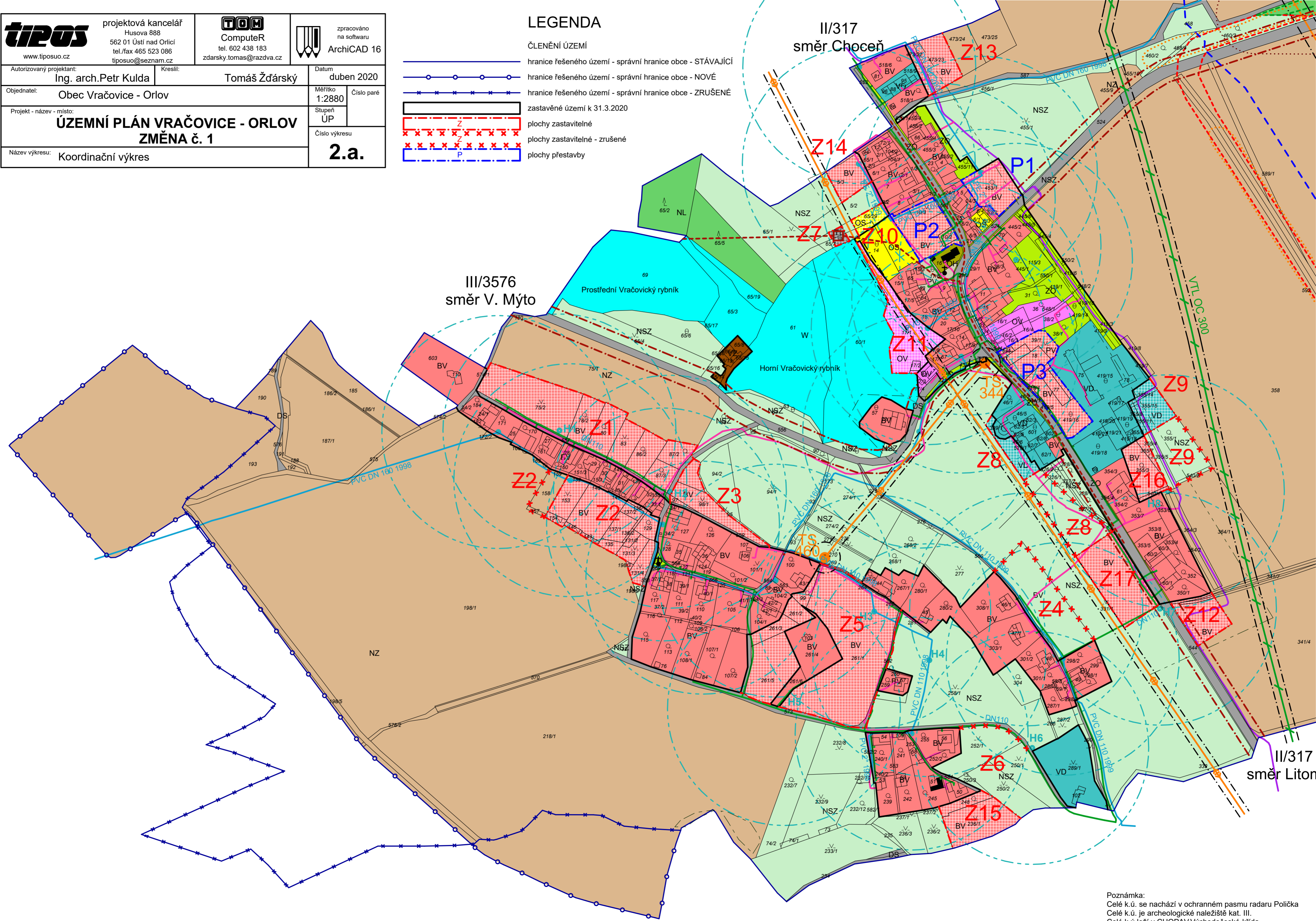


| | | | |
|--|---|---|------------------------------|
|  projektová kancelář Husova 888 562 01 Ústí nad Orlicí tel./fax 465 523 086 tiposuo@seznam.cz www.tiposuo.cz |  zpracováno na softwaru ArchiCAD 16 | Datum duben 2020 | |
| | | Autorizovaný projektant: Ing. arch. Petr Kulda | Kreslil: Tomáš Žďárský |
| Objednatel: Obec Vračovice - Orlov | | Stupeň ÚP | Číslo výkresu 2.a. |
| Projekt - název - místo: ÚZEMNÍ PLÁN VRAČOVICE - ORLOV ZMĚNA Č. 1 | | | |
| Název výkresu: Koordinační výkres | | | |

LEGENDA

- ČLENĚNÍ ÚZEMÍ
-  hranice řešeného území - správní hranice obce - STÁVAJÍCÍ
 -  hranice řešeného území - správní hranice obce - NOVÉ
 -  hranice řešeného území - správní hranice obce - ZRUŠENÉ
 -  zastavěné území k 31.3.2020
 -  plochy zastavitelné
 -  plochy zastavitelné - zrušené
 -  plochy přestavby



Poznámka:
 Celé k.ú. se nachází v ochranném pásmu radaru Polička
 Celé k.ú. je archeologické naleziště kat. III.
 Celé k.ú. leží v CHOPAV Východočeská křída